



WOJEWÓDZKI INSPEKTORAT
OCHRONY ŚRODOWISKA
W OPOLU

Aneks nr 5
do
„PROGRAMU
PAŃSTWOWEGO MONITORINGU
ŚRODOWISKA WOJEWÓDZTWA
OPOLSKIEGO
na lata 2016 – 2020”

Przedkładam

Wojewódzki Inspektor
Ochrony Środowiska w Opolu
[Signature]
mgr inż. Krzysztof Gaworski

Wojewódzki Inspektor
Ochrony Środowiska

Zatwierdzam

GLÓWNY INSPEKTOR
OCHRONY ŚRODOWISKA

[Signature]
dr inż. Marek Haliniak

12.03.2018
Główny Inspektor
Ochrony Środowiska

Opole, 2018 r.

SPIS TREŚCI

Wstęp	- 3 -
3. Badania stanu środowiska	- 3 -
3.4. Podsystem monitoringu pól elektromagnetycznych	- 3 -

Wstęp

Aneks nr 5 do „Programu Państwowego Monitoringu Środowiska województwa opolskiego na lata 2016-2020”, dotyczy zmian w rozdziale **Badania stanu środowiska, w Podsystemie monitoringu pól elektromagnetycznych**, w zadaniu: **Pomiary monitoringowe i ocena poziomów pól elektromagnetycznych w środowisku**. Powyższe zmiany wynikają z ustalenia nowej lokalizacji dla dwóch punktów pomiarowych zaplanowanych na rok 2018 na obszarze pozostałych miast.

3. Badania stanu środowiska

3.4. Podsystem monitoringu pól elektromagnetycznych

Zadanie: **Pomiary monitoringowe i ocena poziomów pól elektromagnetycznych w środowisku**

W programie pomiarowym założonym na lata 2016-2020 zmianie ulegnie lokalizacja dwóch punktów pomiarowych ustalona na rok 2018 dla obszaru pozostałych miast, by zachować wymaganą częstotliwość prowadzenia pomiarów PEM (co trzy lata w danym punkcie), zgodnie z rozporządzeniem Ministra Środowiska z dnia 12 listopada 2007 r. w sprawie zakresu i sposobu prowadzenia okresowych badań poziomów pól elektromagnetycznych w środowisku (Dz. U. z 2007 Nr 221 poz. 1645). W związku z tym wyznaczono nowe punkty pomiarowe w Prudniku i Strzelcach Opolskich, w których pomiary zostaną wykonane w 2018 r.

Ponadto, w tabelarycznym zestawieniu punktów pomiarowych PEM na lata 2018-2020 weryfikacji uległy oznaczenia punktów, zawarte w kolumnie „*Nazwa punktu*” oraz ich współrzędne.

Zaktualizowane zestawienie punktów pomiarowych monitoringu pól elektromagnetycznych planowane do realizacji w latach 2018-2020 przedstawiono w tabelach, opracowanych zgodnie z zaleceniami Głównego Inspektora Ochrony Środowiska:

- **Tabela 3.4.3.** Zestawienie punktów pomiarowych monitoringu pól elektromagnetycznych w województwie opolskim w roku 2018
- **Tabela 3.4.4.** Zestawienie punktów pomiarowych monitoringu pól elektromagnetycznych w województwie opolskim w roku 2019
- **Tabela 3.4.5.** Zestawienie punktów pomiarowych monitoringu pól elektromagnetycznych w województwie opolskim w roku 2020

Przestrzenny rozkład lokalizacji punktów pomiarowych zilustrowano na mapach:

- **Mapa 3.4.1.** Lokalizacja punktów pomiarowych monitoringu pól elektromagnetycznych w województwie opolskim w roku 2016 i 2019
- **Mapa 3.4.2.** Lokalizacja punktów pomiarowych monitoringu pól elektromagnetycznych w województwie opolskim w roku 2017 i 2020
- **Mapa 3.4.3.** Lokalizacja punktów pomiarowych monitoringu pól elektromagnetycznych w województwie opolskim w roku 2018

Tabela 3.4.3. Zestawienie punktów pomiarowych monitoringu pól elektromagnetycznych w województwie opolskim w roku 2018

Nazwa punktu	Miejscowość	Lokalizacja punktu pomiarowego	Współrzędne geograficzne punktów pomiarowych	
			szerokość	długość
Centralne dzielnice lub osiedla miast o liczbie mieszkańców powyżej 50 tys.				
O_2012_A_7	Opole	ul. 1 Maja	50,66394444	17,93966667
O_2012_A_5	Opole	ul. Grunwaldzka	50,67122222	17,93497222
O_2012_A_4	Opole	ul. Oleska	50,68925000	17,94825000
O_2012_A_3	Opole	ul. Ozimska	50,66819444	17,95225000
O_2012_A_8	Opole	ul. Reymonta	50,66825000	17,92794444
O_2012_A_1	Opole	ul. Sosnkowskiego	50,68088889	17,94402778
O_2012_A_6	Opole	ul. Struga	50,65944444	17,92788889
O_2012_A_2	Opole	ul. Strzelców Bytomskich	50,66525000	17,92038889
O_2012_A_9	Kędzierzyn – Koźle	ul. Chodkiewicza	50,34763889	18,23177778
O_2012_A_12	Kędzierzyn – Koźle	Al. Jana Pawła II	50,35233333	18,23688889
O_2012_A_14	Kędzierzyn – Koźle	ul. Jordanowska	50,32666667	18,24436111
O_2012_A_11	Kędzierzyn – Koźle	ul. Kazimierza Wielkiego	50,34850000	18,23275000
O_2015_A_10	Kędzierzyn – Koźle	ul. Szkolna	50,35847222	18,26450000
O_2012_A_13	Kędzierzyn – Koźle	ul. Waryńskiego	50,32497222	18,24222222
O_2015_A_15	Kędzierzyn – Koźle	ul. Wojska Polskiego	50,34369444	18,22183333
Pozostałe miasta				
O_2018_B_16	Brzeg	ul. Ciepłownicza	50,84547222	17,47950000
O_2012_B_26	Głubczyce	ul. Krakowska	50,20250000	17,82461111
O_2012_B_23	Baborów	ul. Świerczewskiego	50,15705556	17,98794444
O_2012_B_17	Kluczbork	ul. Zamkowa	50,97297222	18,21663889
O_2018_B_25	Wołczyn*	ul. Dworcowa	51,01630556	18,04797222
O_2012_B_20	Namysłów	ul. Łączańska	51,07047222	17,73505556
O_2012_B_21	Olesno	ul. Eichendorffa	50,87750000	18,41361111
O_2018_B_24	Prudnik*	ul. Robotnicza	50,31928500	17,59147194
O_2018_B_18	Krapkowice	ul. Żeromskiego	50,48252778	17,97652778
O_2018_B_19	Gogolin	ul. Konopnickiej	50,49262865	18,01681070
O_2018_B_27	Nysa	ul. Piłsudskiego	50,46475000	17,34313889
O_2018_B_28	Paczków*	ul. Sienkiewicza	50,46238069	17,00372376
O_2018_B_30	Strzelce Opolskie*	ul. Kardynała Wyszyńskiego	50,51070400	18,28641100
O_2018_B_29	Leśnica*	ul. Nad Wodą	50,42475000	18,18358333
O_2018_B_22	Niemodlin	ul. Drzymały	50,64144444	17,61808333
Tereny wiejskie				
O_2012_C_45	Dobieszów	powiat głubczycki	50,16772222	17,70333333
O_2012_C_44	Krzyżowice	powiat głubczycki	50,17013889	17,80247222
O_2012_C_43	Nowa Wieś Głubczycka	powiat głubczycki	50,15697222	17,85922222
O_2018_C_31	Branice	powiat głubczycki	50,05055556	17,79430556
O_2018_C_32	Pawłowiczki	powiat kędzierzyńsko-kozielski	50,24472222	18,04791667

O_2018_C_33	Ciężkowice	powiat kędzierzyńsko-kozielski	50,21650000	18,13100000
O_2018_C_34	Bierawa*	powiat kędzierzyńsko-kozielski	50,28173529	18,25075364
O_2018_C_35	Stara Kuźnia*	powiat Kędzierzyńsko-kozielski	50,30112653	18,34317718
O_2018_C_36	Kamień Śląski	powiat krapkowicki	50,53994444	18,07550000
O_2018_C_37	Chorula*	powiat krapkowicki	50,53205556	17,96719444
O_2018_C_38	Strzebnów*	powiat krapkowicki	50,48049394	18,04823659
O_2018_C_39	Góraźdze	powiat krapkowicki	50,52941667	18,00294444
O_2018_C_40	Twardawa	powiat prudnicki	50,34152778	17,98902778
O_2018_C_41	Chrzelice	powiat prudnicki	50,46894444	17,73772222
O_2018_C_42	Piorunkowice*	powiat prudnicki	50,40187460	17,51007584

* zmiana lokalizacji punktu pomiarowego w odniesieniu do „Programu Państwowego Monitoringu Środowiska Województwa Opolskiego na lata 2013 – 2015

Tabela 3.4.4. Zestawienie punktów pomiarowych monitoringu pól elektromagnetycznych w województwie opolskim w roku 2019

Nazwa punktu	Miejscowość	Lokalizacja punktu pomiarowego	Współrzędne geograficzne punktów pomiarowych WGS84	
			szerokość	długość
Centralne dzielnice lub osiedla miast o liczbie mieszkańców powyżej 50 tys.				
O_2013_A_1	Opole	ul. Budziszynska	50,66755556	17,95566667
O_2013_A_2	Opole	ul. Domańskiego	50,66488889	17,89327778
O_2013_A_3	Opole	Plac Kopernika	50,66916667	17,92683333
O_2013_A_4	Opole	ul. Nowowiejska	50,66375000	17,98494444
O_2013_A_5	Opole	ul. Plebiscytowa	50,66363889	17,94197222
O_2013_A_6	Opole	ul. Wiejska	50,68372222	17,95602778
O_2013_A_7	Opole	ul. Witosa	50,67794444	17,97425000
O_2013_A_8	Opole	ul. Wróblewskiego	50,65936111	17,89411111
O_2013_A_9	Opole	ul. Wyczółkowskiego	50,66161111	17,90066667
O_2013_A_10	Kędzierzyn – Koźle	ul. Benisza	50,34505556	18,23811111
O_2013_A_11	Kędzierzyn – Koźle	ul. Grabskiego	50,32622222	18,24747222
O_2013_A_12	Kędzierzyn – Koźle	ul. Krzywoustego	50,34822222	18,23591667
O_2013_A_13	Kędzierzyn – Koźle	ul. Kwiatowa	50,33852778	18,19880556
O_2013_A_14	Kędzierzyn – Koźle	ul. Matejki	50,34163889	18,21180556
O_2013_A_15	Kędzierzyn – Koźle	ul. Przewodników Pracy	50,32391667	18,24425000
Pozostałe miasta				
O_2013_B_16	Brzeg	ul. Łokietka	50,85586111	17,47844444
O_2016_B_27	Lewin Brzeski*	ul. Narutowicza	50,74922222	17,62161111
O_2016_B_28	Głubczyce	ul. Dworcowa	50,19830556	17,81236111
O_2016_B_29	Kietrz*	ul. Głowackiego	50,07897222	18,01130556
O_2016_B_19	Kluczbork	ul. Kołłątaja	50,97930556	18,20313889
O_2013_B_17	Byczyna	ul. Polanowicka	51,11205556	18,20447222
O_2016_B_20	Namysłów	ul. Chrobrego	51,07733333	17,71297222
O_2016_B_21	Olesno	ul. Kilińskiego	50,87161111	18,40852778

O_2016_B_22	Dobrodzień*	Plac Wolności	50,72877778	18,44355556
O_2016_B_23	Prudnik	ul. Rynek	50,32194444	17,58027778
O_2013_B_18	Głogówek	ul. 3 Maja	50,35561111	17,86761111
O_2016_B_24	Krapkowice	ul. Opolska	50,47922222	17,96416667
O_2016_B_25	Nysa	ul. Bema	50,47705556	17,33905556
O_2016_B_30	Strzelce Opolskie	ul. Kopernika	50,51297222	18,30580556
O_2013_B_26	Ozimek	ul. Powstańców Śląskich	50,68002778	18,21205556
Tereny wiejskie				
O_2016_C_43	Lubsza	powiat brzeski	50,91772222	17,52780556
O_2013_C_31	Skarbimierz	powiat brzeski	50,84791667	17,43311111
O_2013_C_32	Skorogoszcz	powiat brzeski	50,76133333	17,67808333
O_2016_C_44	Łosiów*	powiat brzeski	50,79097222	17,56219444
O_2016_C_33	Pokój	powiat namysłowski	50,90263889	17,83850000
O_2013_C_38	Krasowice	powiat namysłowski	51,07283333	17,60755556
O_2016_C_34	Baldwinowice	powiat namysłowski	51,11780556	17,80852778
O_2016_C_35	Bąków	powiat kluczborski	50,96147222	18,31138889
O_2016_C_36	Lasowice Wielkie	powiat kluczborski	50,87116667	18,21958333
O_2016_C_37	Ligota Dolna	powiat kluczborski	50,97277778	18,17227778
O_2016_C_45	Kujakowice Górne	powiat kluczborski	51,00258333	18,26705556
O_2016_C_39	Wierzbie	powiat oleski	51,12588889	18,53600000
O_2016_C_40	Nowa Wieś	powiat oleski	51,05536111	18,41302778
O_2016_C_41	Kadłub Wolny	powiat oleski	50,77088889	18,37636111
O_2016_C_42	Pludry*	powiat oleski	50,66519444	18,47127778

* zmiana lokalizacji punktu pomiarowego w odniesieniu do „Programu Państwowego Monitoringu Środowiska Województwa Opolskiego na lata 2013 – 2015”

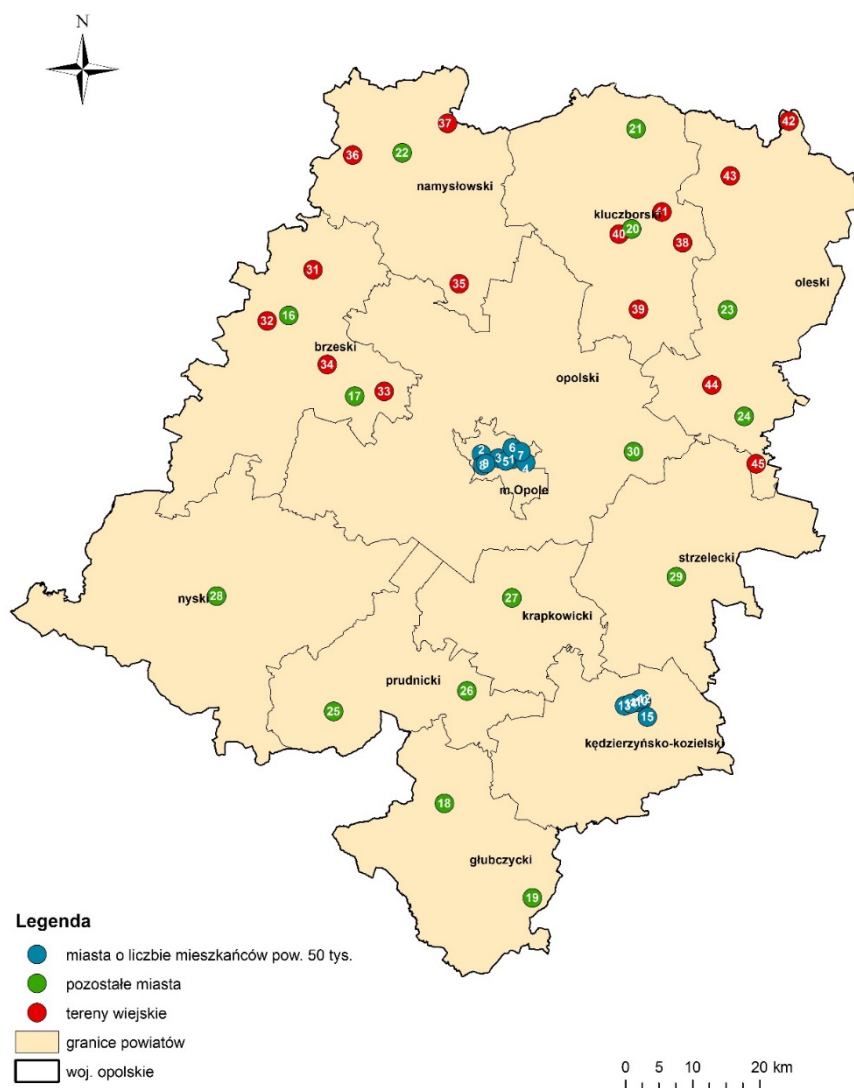
Tabela 3.4.5. Zestawienie punktów pomiarowych monitoringu pól elektromagnetycznych w województwie opolskim w roku 2020

Nazwa punktu	Miejscowość	Lokalizacja punktu pomiarowego	Współrzędne geograficzne punktów pomiarowych	
			szerokość	długość
Centralne dzielnice lub osiedla miast o liczbie mieszkańców powyżej 50 tys.				
O_2011_A_1	Opole	ul. Głogowska	50,66305556	17,96363889
O_2011_A_2	Opole	ul. Harcerska	50,68500000	17,92522222
O_2011_A_3	Opole	ul. Katowicka	50,66752778	17,93469444
O_2011_A_4	Opole	ul. Krakowska	50,66516667	17,92494444
O_2011_A_5	Opole	ul. Niemodlińska	50,66102778	17,89411111
O_2011_A_6	Opole	ul. Piastowska	50,66622222	17,92155556
O_2011_A_7	Opole	ul. Piotrkowska	50,67011111	17,96500000
O_2011_A_8	Opole	ul. Wrocławska	50,68030556	17,87780556
O_2011_A_9	Opole	ul. Ściegiennego	50,67030556	17,91088889
O_2014_A_10	Kędzierzyn – Koźle	ul. 1 Maja	50,34583333	18,21608333

O_2011_A_11	Kędzierzyn – Koźle	ul. Bema	50,33805556	18,20586111
O_2011_A_12	Kędzierzyn – Koźle	ul. Gliwicka	50,33530556	18,19136111
O_2011_A_13	Kędzierzyn – Koźle	ul. Leszka Białego	50,34827778	18,23019444
O_2011_A_14	Kędzierzyn – Koźle	ul. Piramowicza	50,33513889	18,14536111
O_2011_A_15	Kędzierzyn – Koźle	ul. Stalmacha	50,34172222	18,21627778
Pozostałe miasta				
O_2011_B_17	Brzeg	ul. Grobli	50,86308333	17,48000000
O_2017_B_25	Grodków	ul. Wrocławska	50,70138889	17,38447222
O_2011_B_18	Głubczyce	ul. Fabryczna	50,19891667	17,82630556
O_2011_B_21	Kluczbork	ul. Mickiewicza	50,97341667	18,20780556
O_2011_B_24	Namysłów	ul. Rynek	51,07669444	17,71611111
O_2017_B_16	Olesno	ul. Słowackiego	50,87830556	18,41627778
O_2017_B_27	Praszka	ul. 3 Maja	51,05216667	18,45727778
O_2011_B_29	Prudnik	ul. Tysiąclecia	50,31333333	17,56391667
O_2017_B_19	Krapkowice	ul. Chrobrego	50,48116667	17,97680556
O_2017_B_20	Zdzieszowice	ul. Kościuszki	50,42625000	18,12991667
O_2011_B_26	Nysa	ul. Bohaterów Warszawy	50,46950000	17,33150000
O_2017_B_28	Korfantów	ul. Reymonta	50,48713889	17,59566667
O_2017_B_22	Strzelce Opolskie	ul. Krakowska	50,50783333	18,30861111
O_2017_B_23	Zawadzkie	ul. Paderewskiego	50,60644444	18,48277778
O_2017_B_30	Prószków*	ul. Daszyńskiego	50,57708333	17,87200000
Tereny wiejskie				
O_2017_C_31	Konradów	powiat nyski	50,29177778	17,40205556
O_2011_C_38	Lasowice	powiat nyski	50,51200000	17,10194444
O_2011_C_39	Makowice	powiat nyski	50,56452778	17,38272222
O_2011_C_40	Nowaki	powiat nyski	50,53052778	17,26472222
O_2011_C_41	Zurzyce	powiat nyski	50,55269444	17,17033333
O_2017_C_32	Kup	powiat opolski	50,80611111	17,88308333
O_2017_C_33	Komprachcice	powiat opolski	50,63655556	17,82625000
O_2017_C_34	Turawa	powiat opolski	50,73719444	18,07522222
O_2017_C_35	Tarnów Opolski*	powiat opolski	50,57733333	18,08277778
O_2017_C_36	Dobrzeń Wielki	powiat opolski	50,76577778	17,84719444
O_2017_C_37	Czarnowąsy	powiat opolski	50,73322222	17,90983333
O_2011_C_44	Rozmierz	powiat strzelecki	50,55638889	18,24016667
O_2011_C_43	Jemielnica	powiat strzelecki	50,54633333	18,37769444
O_2017_C_42	Góra Św. Anny*	powiat strzelecki	50,45802778	18,16888889
O_2017_C_45	Błotnica Strzelecka*	powiat strzelecki	50,48888889	18,40897222

* zmiana lokalizacji punktu pomiarowego w odniesieniu do „Programu Państwowego Monitoringu Środowiska Województwa Opolskiego na lata 2013 – 2015”

Mapa 3.4.1. Lokalizacja punktów pomiarowych monitoringu pól elektromagnetycznych w województwie opolskim w roku 2016 i 2019



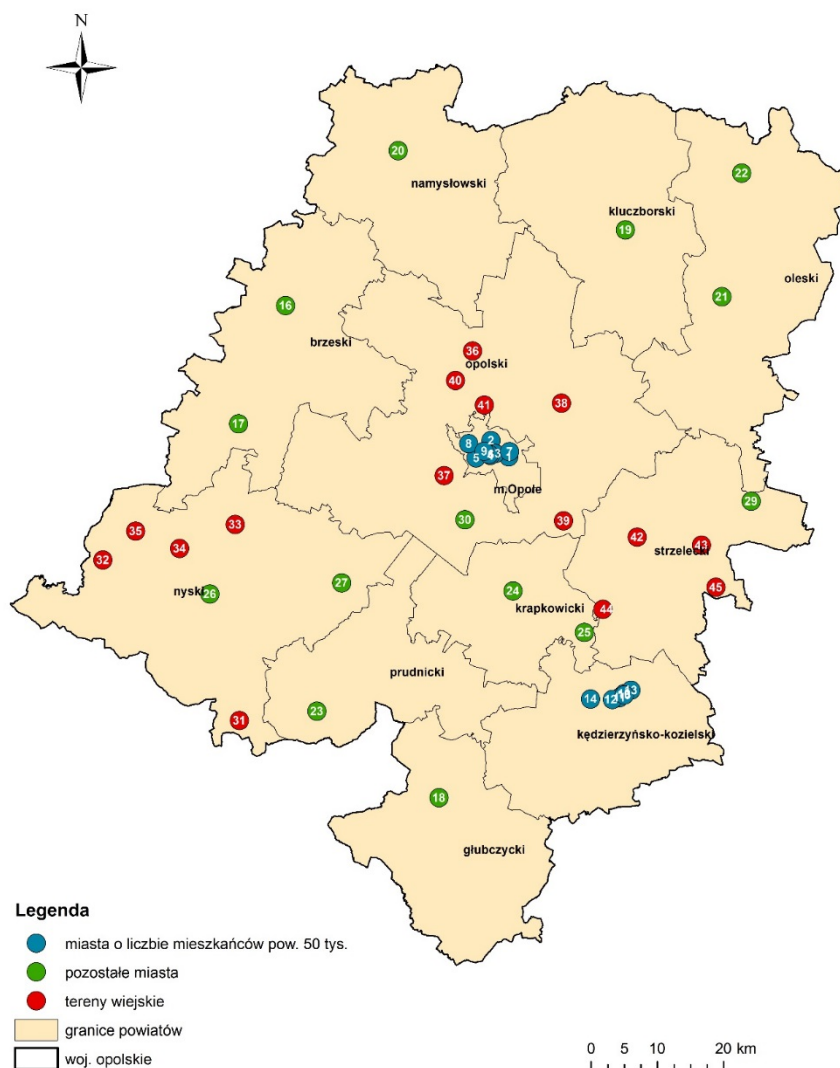
Legenda

- miasta o liczbie mieszkańców pow. 50 tys.
- pozostałe miasta
- tereny wiejskie
- granice powiatów
- woj. opolskie

0 5 10 20 km

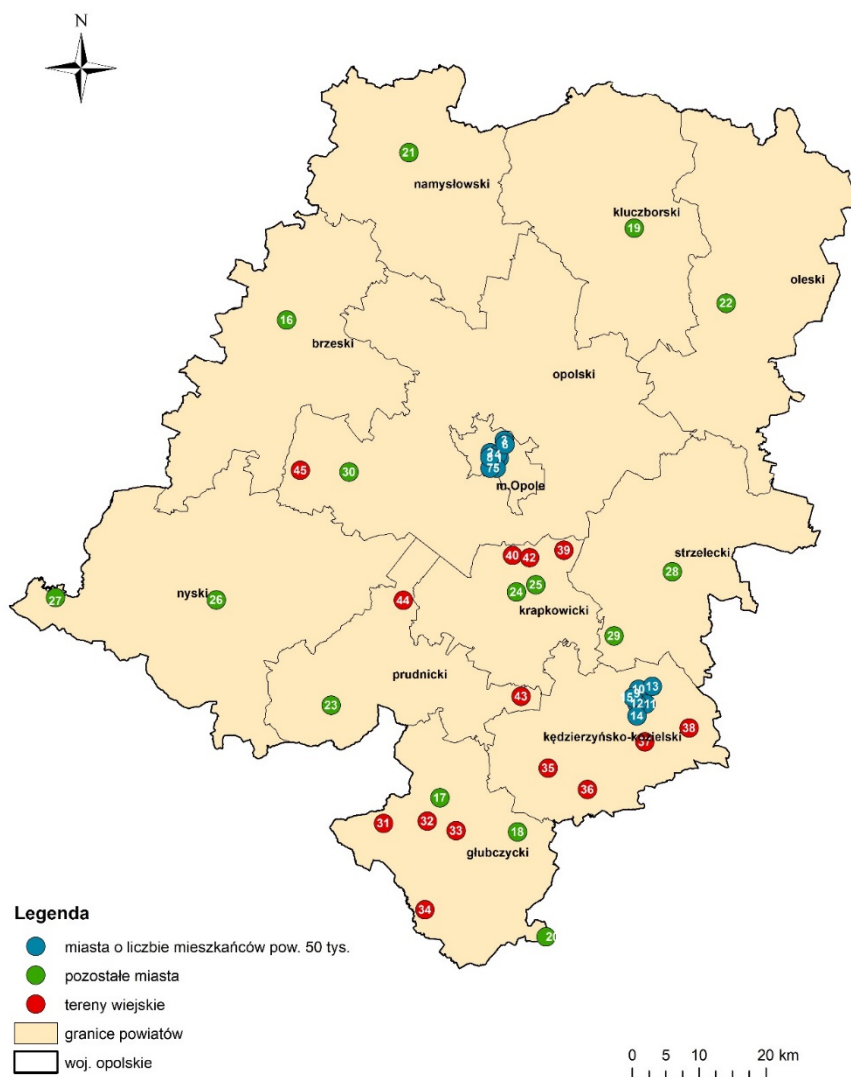
Miasta o licznie mieszkańców powyżej 50 tys.		Pozostałe miasta		Tereny wiejskie	
1	Opole, ul. Budziszynska	16	Brzeg, ul. Łokietka	31	Lubsza, pow. brzeski
2	Opole, ul. Domańskiego	17	Lewin Brzeski, ul. Narutowicza	32	Skarbimierz, pow. brzeski
3	Opole, Plac Kopernika	18	Głubczyce, ul. Dworcowa	33	Skorogoszcz, pow. brzeski
4	Opole, ul. Nowowiejska	19	Kietrz, ul. Głowackiego	34	Łosiów, pow. brzeski
5	Opole, ul. Plebiscytowa	20	Kluczbork, ul. Kołłątaja	35	Pokój, pow. namysłowski
6	Opole, ul. Wiejska	21	Byczyna, ul. Polanowicka	36	Krasowice, pow. namysłowski
7	Opole, ul. Witosa	22	Namysłów, ul. Chrobrego	37	Baldwinowice, pow. namysłowski
8	Opole, ul. Wróblewskiego	23	Olesno, ul. Kilińskiego	38	Bąków, pow. kluczborski
9	Opole, ul. Wyczółkowskiego	24	Dobrodzień, Plac Wolności	39	Lasowice Wielkie, pow. kluczborski
10	Kędzierzyn-Koźle, ul. Benisza	25	Prudnik, ul. Rynek	40	Ligota Dolna, pow. kluczborski
11	Kędzierzyn-Koźle, ul. Grabskiego	26	Głogówek, ul. 3 Maja	41	Kujakowice Górne, pow. kluczborski
12	Kędzierzyn-Koźle, ul. Krzywoustego	27	Krapkowice, ul. Opolska	42	Wierzbie, pow. oleski
13	Kędzierzyn-Koźle, ul. Kwiatowa	28	Nysa, ul. Bema	43	Nowa Wieś, pow. oleski
14	Kędzierzyn-Koźle, ul. Matejki	29	Strzelce Opolskie, ul. Kopernika	44	Kadłub Wolny, pow. oleski
15	Kędzierzyn-Koźle, ul. Przewodników Pracy	30	Ozimek, ul. Powstańców Śląskich	45	Pludry, pow. oleski

Mapa 3.4.2. Lokalizacja punktów pomiarowych monitoringu pól elektromagnetycznych w województwie opolskim w roku 2017 i 2020



Miasta o licznie mieszkańców powyżej 50 tys.		Pozostałe miasta		Tereny wiejskie	
1	Opole, ul. Głogowska	16	Brzeg, ul. Grobli	31	Konradów, pow. nyski
2	Opole, ul. Harcerska	17	Grodków, ul. Warszawska	32	Lasowice, pow. nyski
3	Opole, ul. Katowicka	18	Głubczyce, ul. Fabryczna	33	Makowice, pow. nyski
4	Opole, ul. Krakowska	19	Kluczbork, ul. Mickiewicza	34	Nowaki, pow. nyski
5	Opole, ul. Niemodlińska	20	Namysłów, ul. Rynek	35	Zurzyce, pow. nyski
6	Opole, ul. Piastowska	21	Olesno, ul. Słowackiego	36	Kup, pow. opolski
7	Opole, ul. Piotrkowska	22	Praszka, ul. 3 Maja	37	Komprachcice, opolski
8	Opole, ul. Wrocławska	23	Prudnik ul. Tysiąclecia	38	Turawa, pow. opolski
9	Opole, ul. Ściegiennego	24	Krapkowice, Chrobrego	39	Tarnów Opolski, pow. opolski
10	Kędzierzyn-Koźle, ul. 1 Maja	25	Zdzieszowice, ul. Kościuszki	40	Dobrzeń Wielki, pow. opolski
11	Kędzierzyn-Koźle, ul. Bema	26	Nysa, ul. Bohaterów Warszawy	41	Czarnowąsy, pow. opolski
12	Kędzierzyn-Koźle, ul. Gliwicka	27	Korfantów, ul. Reymonta	42	Rozmier pow. strzelecki
13	Kędzierzyn-Koźle, ul. Leszka Białego	28	Strzelce Opolskie, ul. Krakowska	43	Jemielnica, pow. strzelecki
14	Kędzierzyn-Koźle, ul. Piramowicza	29	Zawadzkie, ul. Paderewskiego	44	Góra Św. Anny, pow. strzelecki
15	Kędzierzyn-Koźle, ul. Stalmacha	30	Prószków, ul. Daszyńskiego	45	Blotnica Strzelecka, pow. strzelecki

Mapa 3.4.3. Lokalizacja punktów pomiarowych monitoringu pól elektromagnetycznych w województwie opolskim w roku 2018



Legenda

- miasta o liczbie mieszkańców pow. 50 tys.
- pozostałe miasta
- tereny wiejskie
- granice powiatów
- woj. opolskie

0 5 10 20 km

Miasta o licznie mieszkańców powyżej 50 tys.		Pozostałe miasta		Tereny wiejskie	
1	Opole, ul. 1 Maja	16	Brzeg, ul. Ciepłownicza	31	Dobieszów, pow. głubczycki
2	Opole, ul. Grunwaldzka	17	Głubczyce, ul. Krakowska	32	Krzyżowice, pow. głubczycki
3	Opole, ul. Oleska	18	Baborów, ul. Świerczewskiego	33	N. Wieś Głubczycka, pow. głubczycki
4	Opole, ul. Ozimska	19	Kluczbork, ul. Zamkowa	34	Branice, pow. głubczycki
5	Opole, ul. Reymonta	20	Wołczyn, ul. Dworcowa	35	Pawłowiczki, pow. k-kozielski
6	Opole, ul. Sosnkowskiego	21	Namysłów, ul. Łącząńska	36	Ciężkowice, pow. k-kozielski
7	Opole, ul. Struga	22	Olesno, ul. Eichendorffa	37	Bierawa, pow. k-kozielski
8	Opole, ul. Strzelców Bytomskich	23	Prudnik, ul. Robotnicza	38	Stara Kuźnia, pow. k-kozielski
9	Kędzierzyn-Koźle, ul. Chodkiewicza	24	Krapkowice, Żeromskiego	39	Kamień Śląski, pow. k-kozielski
10	Kędzierzyn-Koźle, Al. Jana Pawła II	25	Gogolin, ul. Konopnickiej	40	Chorula, pow. krapkowicki
11	Kędzierzyn-Koźle, ul. Jordanowska	26	Nysa, ul. Piłsudskiego	41	Strzebnów, pow. krapkowicki
12	Kędzierzyn-Koźle, ul. Kazimierza Wielkiego	27	Paczków, ul. Sienkiewicza	42	Górażdże, pow. krapkowicki
13	Kędzierzyn-Koźle, ul. Szkolna	28	Strzelce Opolskie, ul. Kardynała Wyszyńskiego	43	Twardawa, pow. prudnicki
14	Kędzierzyn-Koźle, ul. Waryńskiego	29	Leśnica, ul. Nad Wodą	44	Chrzelice, pow. prudnicki
15	Kędzierzyn-Koźle, ul. Wojska Polskiego	30	Niemodlin, ul. Drzymały	45	Piorunkowice, pow. prudnicki